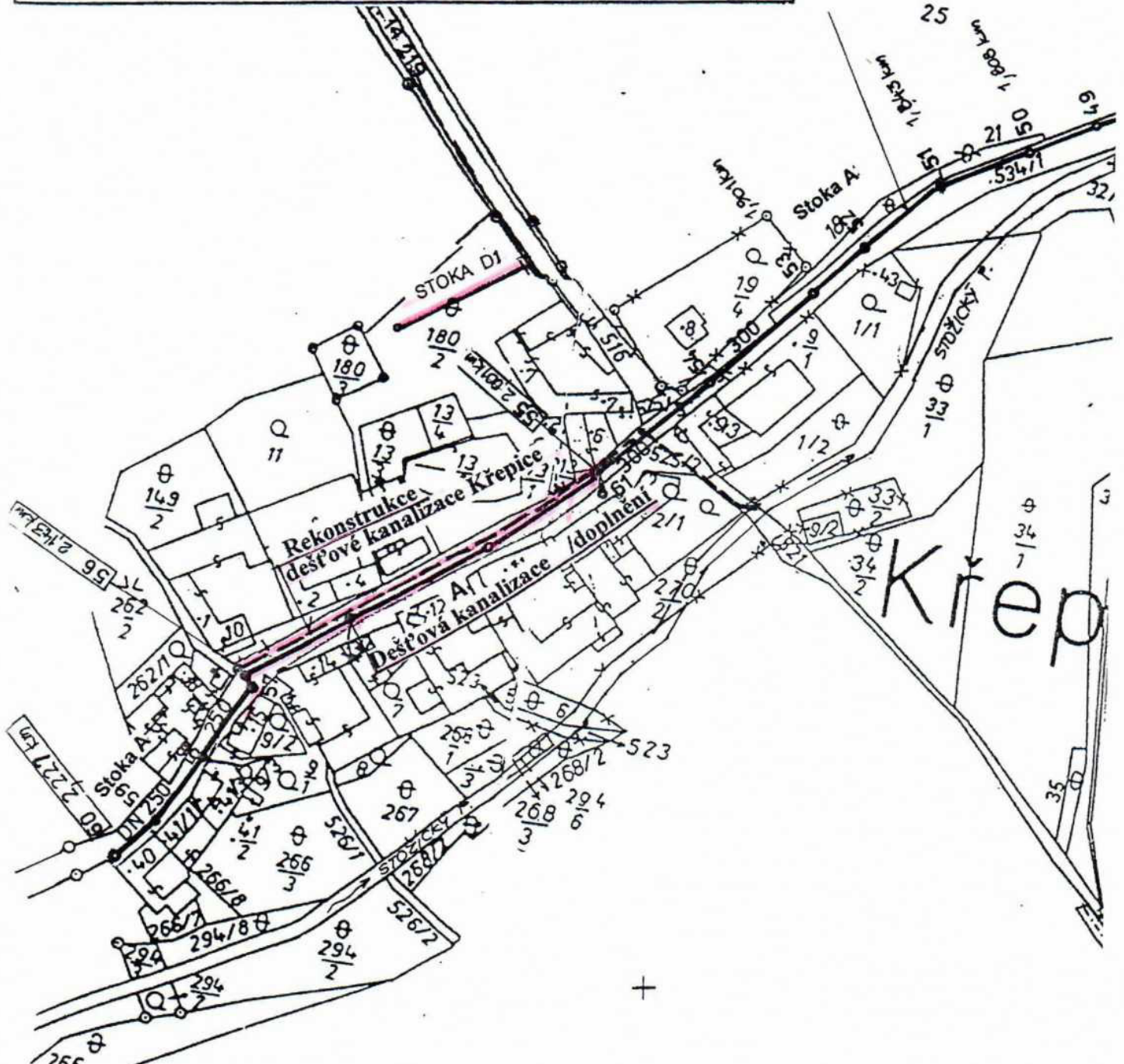
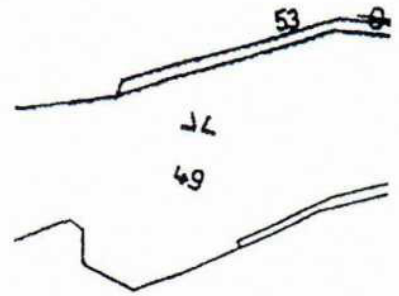
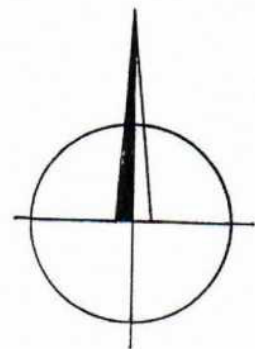
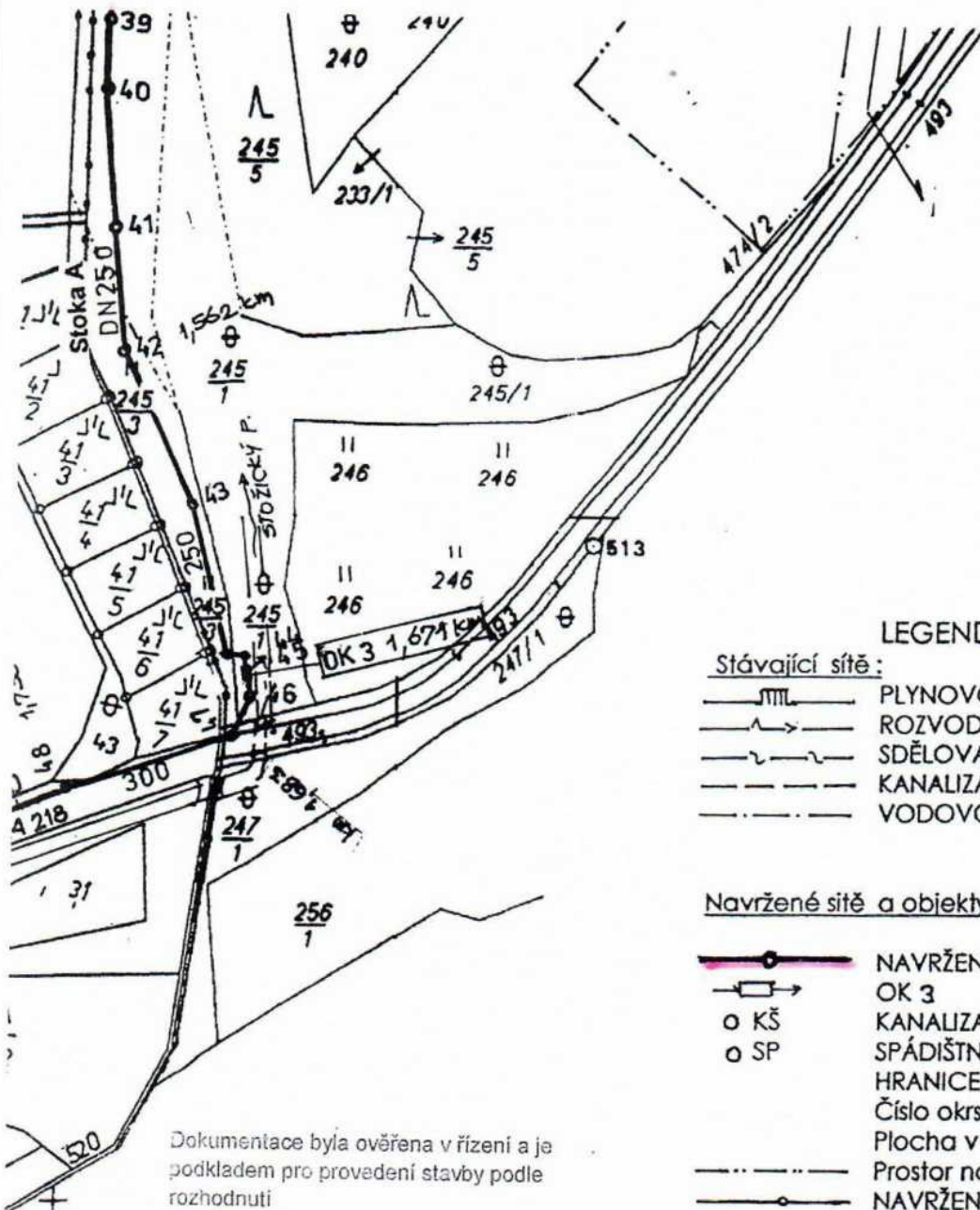


SOUPIS KANALIZAČNÍCH STOK DLE OBJEKTŮ :

SO 01 KANALIZACE SPLAŠKOVÁ :				
STOKA A	úsek kš 1 - kš 29	TR.ULTRA RIB-2 SN8	DN 300 mm	dl. 1 026,00 m
	úsek kš 29 -kš 39	TR.ULTRA RIB-2 SN8	DN 250 mm	dl. 435,00 m
	úsek kš 55- kš 56	TR.ULTRA RIB-2 SN8	DN 300 mm	dl. 142,00 m
A1	úsek od kš4	TR.ULTRA RIB-2 SN8	DN 300 mm	dl. 173,00 m
A2	úsek od kš 23	TR.ULTRA RIB-2 SN8	DN 300 mm	dl. 185,00 m
A3	úsek od kš 30	TR.ULTRA RIB-2 SN8	DN 250 mm	dl. 200,00 m
A4	propoj. potr.st. kanal.	TR.ULTRA RIB-2 SN8	DN 300 mm	dl. 10,00 m
SO 01 CELKEM				dl.2 171,00 m
SO 02 DOMOVNÍ KANALIZAČNÍ PŘÍPOJKY (propojení stávajících)				
		TR.ULTRA RIB-1 SN8	DN 150 mm	30,00 m
SO 03 DEŠŤOVÁ KANALIZACE (doplnění ve Stožicích a Křepicích)				
D	úsek kš 78- kš 83	TR.ULTRA RIB-1 SN8	DN 300 mm	dl. 165,00 m
D1	Křepice, p. č.180/2	TR.ULTRA RIB-1 SN8	DN 300 mm	dl. 50,00 m
	Rekon.dešť.kan.Křepice kš55-kš56	TR.ULTRA RIB-1 SN8	DN 300 mm	dl. 142,00 m
SO 03 CELKEM				dl. 357,00m
SO 03.1 ULIČNÍ VPUSTĚ S PŘÍPOJKAMI (3 ks)				
	úsek silnice v Křepicích	TR.ULTRA RIB-1 SN8	DN 200 mm	dl. 18,00 m





LEGENDA :

- Stávající síť:
- PLYNOVOD VTL DN
 - ROZVOD nn JČE
 - SDĚLOVACÍ KABELY Č. TELECOMU
 - KANALIZACE OBCE STOŽICE
 - VODOVOD OBCE STOŽICE

Navržené síť a objekty na kanalizaci :

- NAVRŽENÁ KANALIZACE II. ETAPY
- OK 3 DEŠŤOVÝ ODDĚLOVAČ (Qd 1+9)
- KŠ KANALIZAČNÍ ŠACHTY
- SP SPÁDIŠTNÍ ŠACHTA
- HRANICE KANALIZAČNÍHO OKRSKU
- Číslo okrsku
- Plocha v ha
- Prostor navržené zástavby dle Územ.plánu
- NAVRŽENÁ KANALIZACE I. ETAPY Stožice
- REKONSTRUKCE DEŠŤ. KANAL. KŘEPICE (mezi KS 55 56)

Dokumentace byla ověřena v řízení a je podkladem pro provedení stavby podle rozhodnutí

č.j. 21/21/1-2170/ ze dne 4.1.2007
07-174



SITUACE 1:2000

Vypracoval: Zodp.projektant:	[Redacted] [Redacted]	AQUAPROJEK projektové práce P. I. Šafařík 8. 370 07 Česká Budějovice
Kraj: Jihočeský Investor: Obec Stožice	Okres: Strakonice	Obecní úřad: IČO: 182 75 592 Stožice
Akce: KANALIZAČNÍ PŘIVADĚČ A k ČOV STOŽICE (km 0,00- 2,227) II. ETAPA Křepice		Stupeň: DÚR Datum: srpen 2005
SO-PS: DSP - Dokumentace pro vydání stavebního povolení	Obsah: Situace KN 1:2000	Formát: A4 Zak. číslo: 10205 Měřítko: 1:2000 Č. přílohy: C1.c.