


NAVŘZENÝ CHODNÍK – PRODLOUŽENÍ STÁVAJÍCÍHO CHODNÍKU  
 CELKOVÁ PLOCHA 145,00m<sup>2</sup>, CELKOVÁ DÉLKA 85,20m  
 – ŠÍŘKA 1,60m (VČETNĚ PŘEVÝŠ. PARKOVÉHO OBRUBNÍKU)  
 – Z BETONOVÉ DLAŽBY TL. 80mm, BARVA ŠEDÁ  
 – SIGNÁLNÍ A VAROVNÉ PÁSY Z RELIEFŇÍ DLAŽBY TL. 80mm, BARVA ČERVENÁ  
 – OHRANIČENÍ PARKOVÝM OBRUBNÍKEM Š. 100mm  
 – VODÍČÍ LÍNIE Z PARKOVÉHO OBRUBNÍKU Š. 100mm S PŘEVÝŠENÍM 60mm  
 NAD BETONOVOU DLAŽBOU



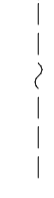
ÚPRAVA STÁVAJÍCÍHO CHODNÍKU V MÍSTĚ PRO PŘECHÁZENÍ  
 CELKOVÁ PLOCHA 7,00m<sup>2</sup>



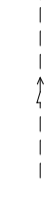
STÁVAJÍCÍ CHODNÍK Z BETONOVÉ DLAŽBY



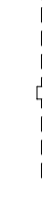
STÁVAJÍCÍ MÍSTNÍ KOMUNIKACE



ZEMNÍ VEDENÍ SEK – CETIN a.s. (OCHRANNÉ PÁSMO 1,5m NA OBĚ STRANY VEDENÍ)



ZEMNÍ VEDENÍ NN – E.G.D. a.s. (OCHRANNÉ PÁSMO 1,0m NA OBĚ STRANY VEDENÍ)



ZEMNÍ VEDENÍ STL PLYN – E.G.D. a.s. (OCHRANNÉ PÁSMO 1,0m NA OBĚ STRANY VEDENÍ)



ŘÁD SPLAŠKOVÉ KANALIZACE – OBEC STOŽICE (OCHR. P. 1,5m NA OBĚ STRANY VEDENÍ)



ŘÁD DEŠŤOVÉ KANALIZACE – OBEC STOŽICE (OCHR. P. 1,5m NA OBĚ STRANY VEDENÍ)



VODOVODNÍ ŘÁD – OBEC STOŽICE (OCHRANNÉ PÁSMO 1,5m NA OBĚ STRANY VEDENÍ)



ZEMNÍ VEDENÍ VEŘEJNÉHO OSVĚTLENÍ – OBEC STOŽICE (O.P. 1,0m NA OBĚ STR. VEDENÍ)



HRANICE PARCEL KN



HRANICE ŘEŠENÉHO ÚZEMÍ = HRANICE STAVEBNÍCH PARCEL KN

±0,000 = 443,740 mmm  
 (začátek chodníku)

CAAD = **SPINOFF**  
 CAD++

ZODP.PROJEKTANT	VYPRACOVAL	KRESLIL	
ING. ARCH. J. OPELKA	ING. J. KORBEL	ING. J. KORBEL	
OBEC: STOŽICE	K.ÚŘAD:	STRAKONICE	
INVESTOR: OBEC STOŽICE, STOŽICE 63, 389 01 VODNANY			
STAVBA:	CHODNÍK V OBCI STOŽICE		
	parcely č. kat. 485, 487/16 v k. ú. Stožice		
	MĚŘÍTKO	1:500	
	DATUM	UNOR 2025	
OBSAH :	Č.VÝKR.	C.3	PARÉ Č.

K+K KONZULT	
S.r.o.	
IČO: 28095707	
DIC: CZ28095707	