


**VYTYČOVACÍ BODY OSY CHODNÍKU
SOUŘADNICE S-JTSK:**


OZ.N.	Y	X
0.1	777028,79	1145405,93
0.2	777028,17	1145404,17
0.3	777026,23	1145404,86
0.4	777017,10	1145400,29
0.5	777004,79	1145364,67
0.6	776998,10	1145361,36
0.7	776982,04	1145366,42
0.8	776979,23	1145367,11
0.9	776975,17	1145368,29




NAVŘZENÝ CHODNÍK – PRODLOUŽENÍ STÁVAJÍCÍHO CHODNÍKU
CELKOVÁ PLOCHA 145,00m²; CELKOVÁ DÉLKA 85,20m
– ŠÍŘKA 1,60m (VČETNĚ PŘEVÝŠ. PARKOVÉHO OBRUBNÍKU)
– Z BETONOVÉ DLAŽBY TL. 80mm, BARVA ŠEDÁ
– SIGNÁLNÍ A VAROVNÉ PÁSY Z RELIÉFNÍ DLAŽBY TL. 80mm, BARVA ČERVENÁ
– OHRANIČEN PARKOVÝM OBRUBNÍKEM Š. 100mm
– VODÍČÍ LINE Z PARKOVÉHO OBRUBNÍKU Š. 100mm S PŘEVÝŠENÍM 60mm
NAD BETONOVOU DLAŽBOU



OSA CHODNÍKU, VYTYČOVACÍ BODY OSY CHODNÍKU



ÚPRAVA STÁVAJÍCÍHO CHODNÍKU V MÍSTĚ PRO PŘECHÁZENÍ
CELKOVÁ PLOCHA 7,00m²



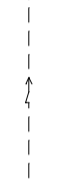
STÁVAJÍCÍ CHODNÍK Z BETONOVÉ DLAŽBY



STÁVAJÍCÍ MÍSTNÍ KOMUNIKACE



ZEMNÍ VEDENÍ SEK – CETIN a.s. (OCHRANNÉ PÁSMO 1,5m NA OBĚ STRANY VEDENÍ)



ZEMNÍ VEDENÍ NN – E.G.D. a.s. (OCHRANNÉ PÁSMO 1,0m NA OBĚ STRANY VEDENÍ)



ZEMNÍ VEDENÍ STL PLYN – E.G.D. a.s. (OCHRANNÉ PÁSMO 1,0m NA OBĚ STRANY VEDENÍ)



ŘAD SPLAŠKOVÉ KANALIZACE – OBEC STOŽICE (OCHR. P. 1,5m NA OBĚ STRANY VEDENÍ)



ŘAD DEŠŤOVÉ KANALIZACE – OBEC STOŽICE (OCHR. P. 1,5m NA OBĚ STRANY VEDENÍ)



VODOVODNÍ ŘAD – OBEC STOŽICE (OCHRANNÉ PÁSMO 1,5m NA OBĚ STRANY VEDENÍ)



ZEMNÍ VEDENÍ VEŘEJNÉHO OSVĚTLENÍ – OBEC STOŽICE (O.P. 1,0m NA OBĚ STR. VEDENÍ)

HRANICE PARCEL KN

±0,000 = 443,740 mmm
(začátek chodníku)



ZODP.PROJEKTANT	VYPRACOVAL	KRESLIL	K+K KONZULT
ING. ARCH. J. OPELKA	ING. J. KORBEL	ING. J. KORBEL	S.R.O.
OBEC: STOŽICE	K.ÚŘAD:	STRAKONICE	IČO: 28095707
INVESTOR: OBEC STOŽICE, STOŽICE 63, 389 01 VODŇANY	DIČ: CZ28095707		
STAVBA:			
CHODNÍK V OBCI STOŽICE			MĚŘÍTKO 1:250
parcely č. kat. 485, 487/16 v k. ú. Stožice			DATUM ÚNOR 2025
OBSAH :			Č.VÝKR. 2
PŮDORYS			

