








ZMĚNA Č. 2 ÚPO STOŽICE




odůvodnění - výkres předpokládaných záborů půdního fondu

LEGENDA



-  hranice správního území obce
-  hranice řešeného území
-  hranice zastavěného území ke dni 12.5.2015
-  hranice zastavitelných ploch
-  hranice BPEJ
-  kód BPEJ / třída ochrany
-  plošná odvodnění pozemků

ZÁBOR PŮDNÍHO FONDU


2/1 plochy s předpokládaným záбором půdního fondu

-  zemědělská půda s třídou ochrany III.
-  zemědělská půda s třídou ochrany IV.
-  ostatní plocha

plochy změn

-  **B** Bydlení
-  **Tv** Technická vybavenost

ZÁZNAM O ÚČINNOSTI	
Změna č.2 územního plánu obce Stožice	
správní orgán, který zm. č.2 ÚPO vydal	pořizovatel
Zastupitelstvo obce Stožice	MěÚ Vodňany, odbor výstavby a ÚP
datum nabytí účinnosti:	pověřená úřední osoba pořizovatele: Ing. Aleš Dvořák, referent odboru výstavby a ÚP

	VEDOUCÍ PROJEKTANT:	ZODPOVĚDNÝ PROJEKTANT:	KRESLIL:
	Ing. arch. Štěpánka Ťukalová	Ing. arch. Štěpánka Ťukalová	Ing. arch. Ivana Votřelová
	INVESTOR:	PORÍZOVATEL:	PARE:
	obec Stožice	MěÚ Vodňany, odbor výstavby a ÚP	
	DATUM:	MĚŘÍTKO:	
	1 / 2017	1 : 5 000	
AKCE:			
ZMĚNA Č.2 ÚZEMNÍHO PLÁNU OBCE STOŽICE			
VYKRES:			
odůvodnění - výkres předpokládaných záborů půdního fondu			
Boleslavova 30, tel:387413480 370 08 ČESKÉ BUDĚJOVICE			ČÍSLO VÝKRESU 11.3 ČÁST: A