







ZMĚNA Č. 2 ÚPO STOŽICE

odůvodnění - **koordinační výkres**

LEGENDA

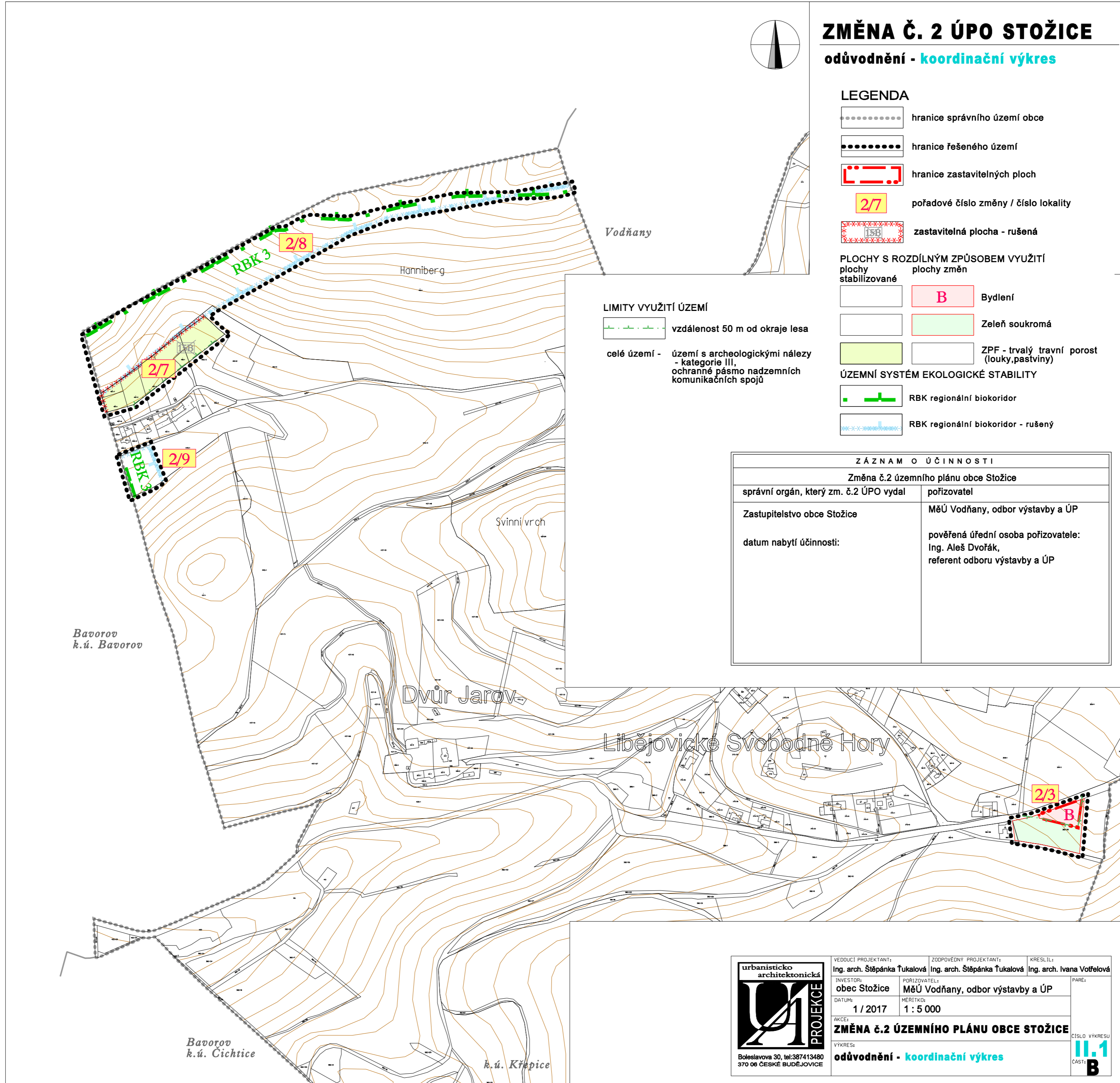
-  hranice správního území obce
 -  hranice řešeného území
 -  hranice zastavitelných ploch
 -  pořadové číslo změny / číslo lokality
 -  zastavitelná plocha - rušená
- PLOCHY S ROZDÍLNÝM ZPŮSOBEM VYUŽITÍ**
- | | |
|--|--|
|  plochy stabilizované |  B Bydlení |
|  plochy změn |  Zeleň soukromá |
|  ZPF - trvalý travní porost (louky, pastviny) |  ZPF - trvalý travní porost (louky, pastviny) |
- ÚZEMNÍ SYSTÉM EKOLOGICKÉ STABILITY**
-  RBK regionální biokoridor
 -  RBK regionální biokoridor - rušený


LIMITY VYUŽITÍ ÚZEMÍ

-  vzdálenost 50 m od okraje lesa

celé území - území s archeologickými nálezy - kategorie III, ochranné pásmo nadzemních komunikačních spojů

ZÁZNAM O ÚČINNOSTI	
Změna č.2 územního plánu obce Stožice	
správní orgán, který zm. č.2 ÚPO vydal	pořizovatel
Zastupitelstvo obce Stožice	MěÚ Vodňany, odbor výstavby a ÚP
datum nabytí účinnosti:	pověřená úřední osoba pořizovatele: Ing. Aleš Dvořák, referent odboru výstavby a ÚP



 urbanisticko architektonická PROJEKCE	VEDOUcí PROJEKTANTŮ:	ZODPOVĚDNÝ PROJEKTANT:	KRESLIL:
	Ing. arch. Štěpánka Ťukalová	Ing. arch. Štěpánka Ťukalová	Ing. arch. Ivana Votfelová
	INVESTOR:	POŘIZOVATEL:	PARÉ:
	obec Stožice	MěÚ Vodňany, odbor výstavby a ÚP	
DATUM:	MĚŘÍTKO:	AKCE:	
1 / 2017	1 : 5 000	ZMĚNA č.2 ÚZEMNÍHO PLÁNU OBCE STOŽICE	
VYKRES:			ČÍSLO VÝKRESU
odůvodnění - koordinační výkres			11.1
Boleslavova 30, tel:387413480 370 06 ČESKÉ BUDĚJOVICE			ČÁST: B