



## ZMĚNA Č. 2 ÚPO STOŽICE

### výkres veřejně prospěšných staveb, opatření a asanací


#### LEGENDA

-  hranice správního území obce
-  hranice řešeného území

PLOCHY A KORIDORY S MOŽNOSTÍ VYVLASTNĚNÍ technická infrastruktura

-  přeložka vedení ZVN 400 kV

ZÁZNAM O ÚČINNOSTI	
Změna č.2 územního plánu obce Stožice	
správní orgán, který zm. č.2 ÚPO vydal	pořizovatel
Zastupitelstvo obce Stožice	MěÚ Vodňany, odbor výstavby a ÚP
datum nabytí účinnosti:	pověřená úřední osoba pořizovatele: Ing. Aleš Dvořák, referent odboru výstavby a ÚP

	VEDOUCÍ PROJEKTANT:	ZODPOVĚDNÝ PROJEKTANT:	KRESLIL:
	Ing. arch. Štěpánka Ťukalová	Ing. arch. Štěpánka Ťukalová	Ing. arch. Ivana Votřelová
	INVESTOR:	PORÍZOVATEL:	PARE:
	obec Stožice	MěÚ Vodňany, odbor výstavby a ÚP	
	DATUM:	MĚŘÍTKO:	
	1 / 2017	1 : 5 000	
<b>AKCE:</b> <b>ZMĚNA Č.2 ÚZEMNÍHO PLÁNU OBCE STOŽICE</b>			
<b>VÝKRES:</b> <b>výkres veřejně prospěšných staveb, opatření a asanací</b>			
Boleslavova 30, tel:387413480 370 06 ČESKÉ BUDĚJOVICE			ČÍSLO VÝKRESU <b>1.3</b> ČÁST: <b>A</b>