










ZMĚNA Č. 2 ÚPO STOŽICE

hlavní výkres

LEGENDA

-  hranice správního území obce
 -  hranice řešeného území
 -  hranice zastavěného území ke dni 12.5.2015
 -  hranice zastavitelných ploch
 -  pořadové číslo změny / číslo lokality
 -  zastavitelná plocha - rušená
 -  hranice zastavěného území - rušená
 -  pěší propojení - návrh
- PLOCHY S ROZDÍLNÝM ZPŮSOBEM VYUŽITÍ**
plochy změn
-  stabilizované
 -  Bydlení
 -  Technická vybavenost
 -  ZPF - orná půda
- TECHNICKÁ INFRASTRUKTURA**
návrh
-  přeložka vedení ZVN 400 kV
 -  vedení ZVN 400 kV ke zrušení

ZÁZNAM O ÚČINNOSTI	
Změna č.2 územního plánu obce Stožice	
správní orgán, který zm. č.2 ÚPO vydal	pořizovatel
Zastupitelstvo obce Stožice	MěÚ Vodňany, odbor výstavby a ÚP
datum nabytí účinnosti:	pověřená úřední osoba pořizovatele: Ing. Aleš Dvořák, referent odboru výstavby a ÚP

 Boleslavova 30, tel:387413480 370 08 ČESKÉ BUDĚJOVICE	VEDOUCÍ PROJEKTANT:	ZODPOVĚDNÝ PROJEKTANT:	KRESLIL:
	Ing. arch. Štěpánka Ťukalová	Ing. arch. Štěpánka Ťukalová	Ing. arch. Ivana Votřelová
	INVESTOR:	PORIZOVATEL:	PAŘE:
	obec Stožice	MěÚ Vodňany, odbor výstavby a ÚP	
DATUM:	MĚŘÍTKO:		
1 / 2017	1 : 5 000		
AKCE:	ZMĚNA Č.2 ÚZEMNÍHO PLÁNU OBCE STOŽICE		
VÝKRES:	hlavní výkres		
			ČÍSLO VÝKRESU 1.2 ČÁST: A