




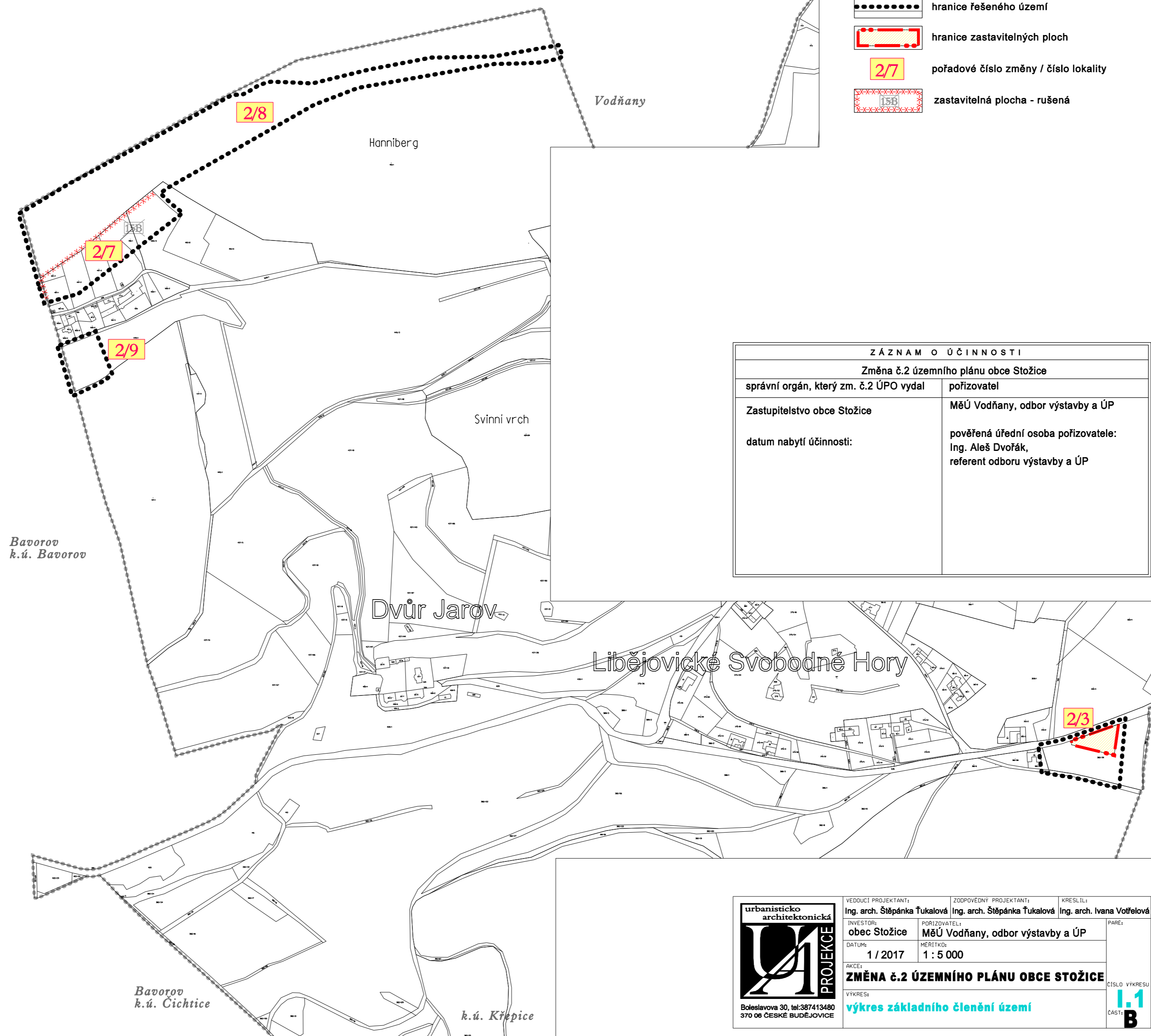


# ZMĚNA Č. 2 ÚPO STOŽICE


## výkres základního členění území

### LEGENDA

-  hranice správního území obce
-  hranice řešeného území
-  hranice zastavitelných ploch
-  pořadové číslo změny / číslo lokality
-  zastavitelná plocha - rušená



ZÁZNAM O ÚČINNOSTI	
Změna č.2 územního plánu obce Stožice	
správní orgán, který zm. č.2 ÚPO vydal Zastupitelstvo obce Stožice	pořizovatel MěÚ Vodňany, odbor výstavby a ÚP
datum nabytí účinnosti:	pověřená úřední osoba pořizovatele: Ing. Aleš Dvořák, referent odboru výstavby a ÚP

 <b>urbanisticko architektonická PROJEKCE</b> Boleslavova 30, tel:387413480 370 06 ČESKÉ BUDĚJOVICE	VEDOUcí PROJEKTANTŮ: Ing. arch. Štěpánka Ťukalová	ZODPOVĚDNÝ PROJEKTANT: Ing. arch. Štěpánka Ťukalová	KRESLIL: Ing. arch. Ivana Votfelová	
	INVESTOR: obec Stožice	PORIZOVATEL: MěÚ Vodňany, odbor výstavby a ÚP	PARE: 	
	DATUM: 1 / 2017	MĚRITKO: 1 : 5 000		
	AKCE: <b>ZMĚNA Č.2 ÚZEMNÍHO PLÁNU OBCE STOŽICE</b>			ČÍSLO VÝKRESU <b>1.1</b> ČÁST: <b>B</b>

výkres základního členění území